

## KROKODÝL

### KROKODÝL Č. 1

Souřadnice:

50°50'50.946" severní šířky, 14°45'47.383" východní délky

50.8474850N, 14.7631619E

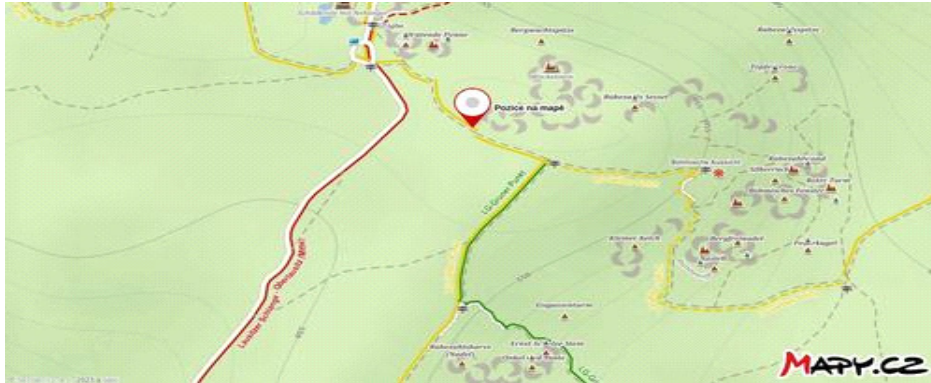
Místo nálezů: lesní cesta Hrnčířská, Německo

Poznámka:

Krokodýlí socha je na snímku vpravo (podle tvaru tlamy lze zřejmě vyloučit, že se jedná o hlavu vlka). Na celém soukamení jsou patrné další tváře.



Obrázek č. 1



Obrázek č. 2

## KROKODÝL Č. 2

Souřadnice:


50°50'17.848" severní šířky, 14°47'44.981" východní délky

50.8382911N, 14.7958281E

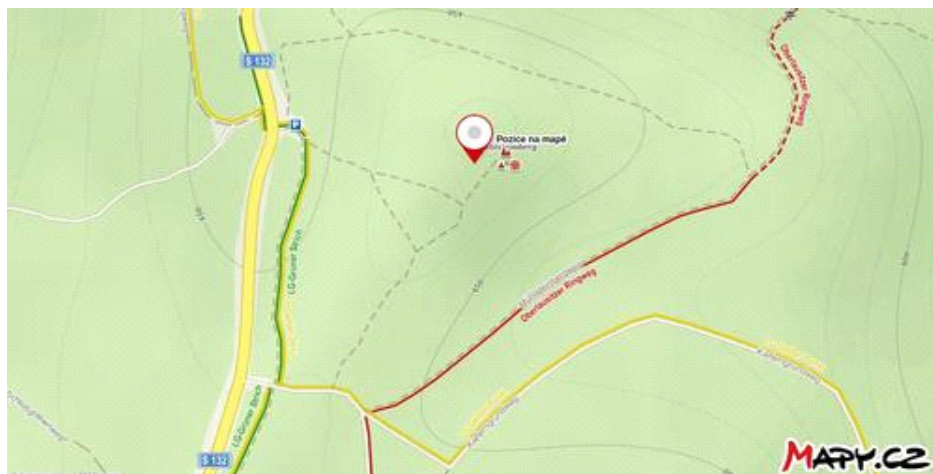
Místo nálezu: Mlýnskokamenná hora-Mühlstenberg, Německo

Poznámka:

Na (možná) krokodýlí hlavě (v pozadí) a v jejím okolí lze rozpoznat další tváře.



Obrázek č. 1



Obrázek č. 2

### **KROKODÝL Č. 3**

### **GORILA Č. 20**

Souřadnice:

50°49'8.772" severní šířky, 14°49'23.778" východní délky

50.8191033N, 14.8232717E

Místo nálezu: Skaliska, hora Vraní skály

Poznámka.

Vedle krokodýlí hlavy a pod ní gorilí lze na skále rozpoznat další podobizny.



Obrázek č. 1



Obrázek č. 2

**KROKODÝL Č. 4**

**PODOBIZNA Č. 603**

**PROSTÉ ZKŘÍŽENÍ Č. 238**

**SVARGA Č. 15**

Souřadnice:

50°50'0.545" severní šířky, 14°48'2.813" východní délky

Místo nálezů: Sluneční huť, Poutní hora-Straßberg, Německo

Poznámka:

V ústech velkotváře na horním kameni se nachází svarga, na dolním podobizna krokodýla a vpravo nad ním snad hlava hada. Značky prostého zkřížení jsou na obou kamenech. Rozpoznat lze ještě další podobizny.



Obrázek č. 1

